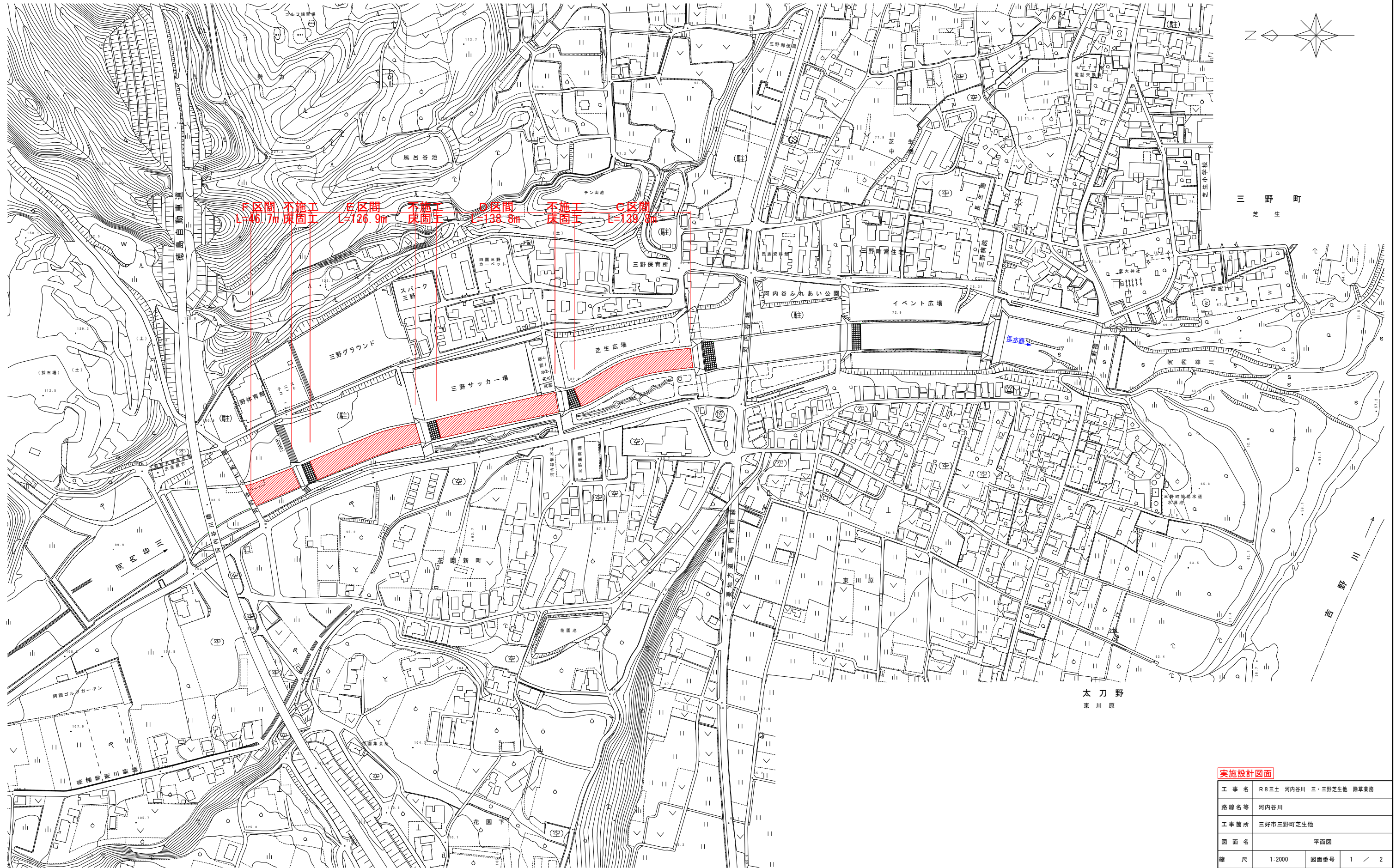


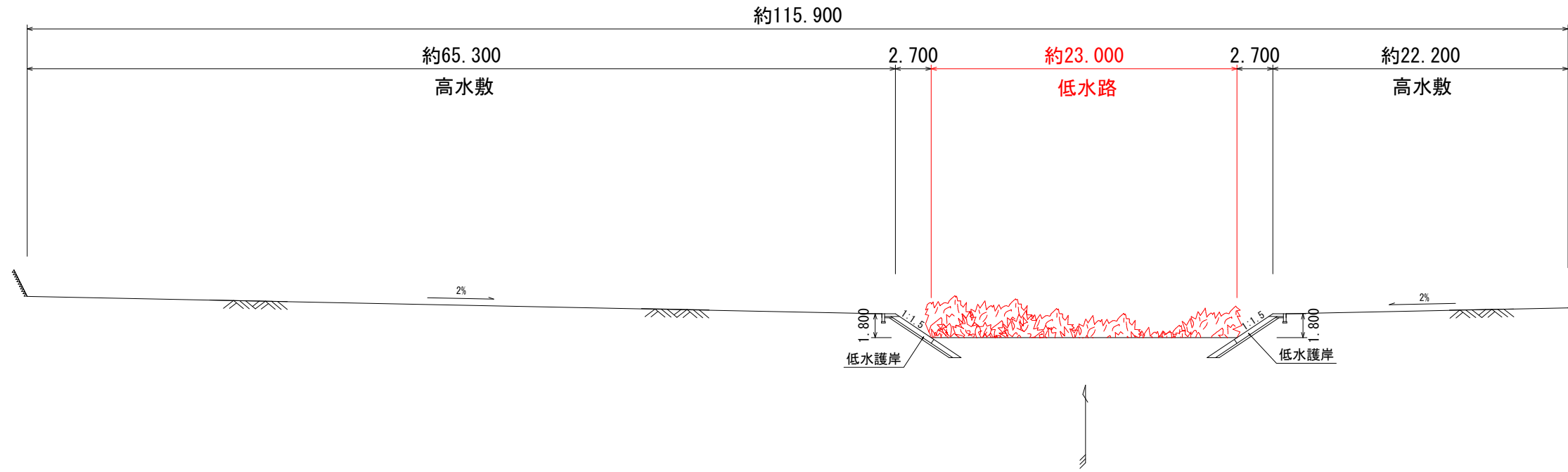
河内谷川 除草範囲 平面図 S=1:2000



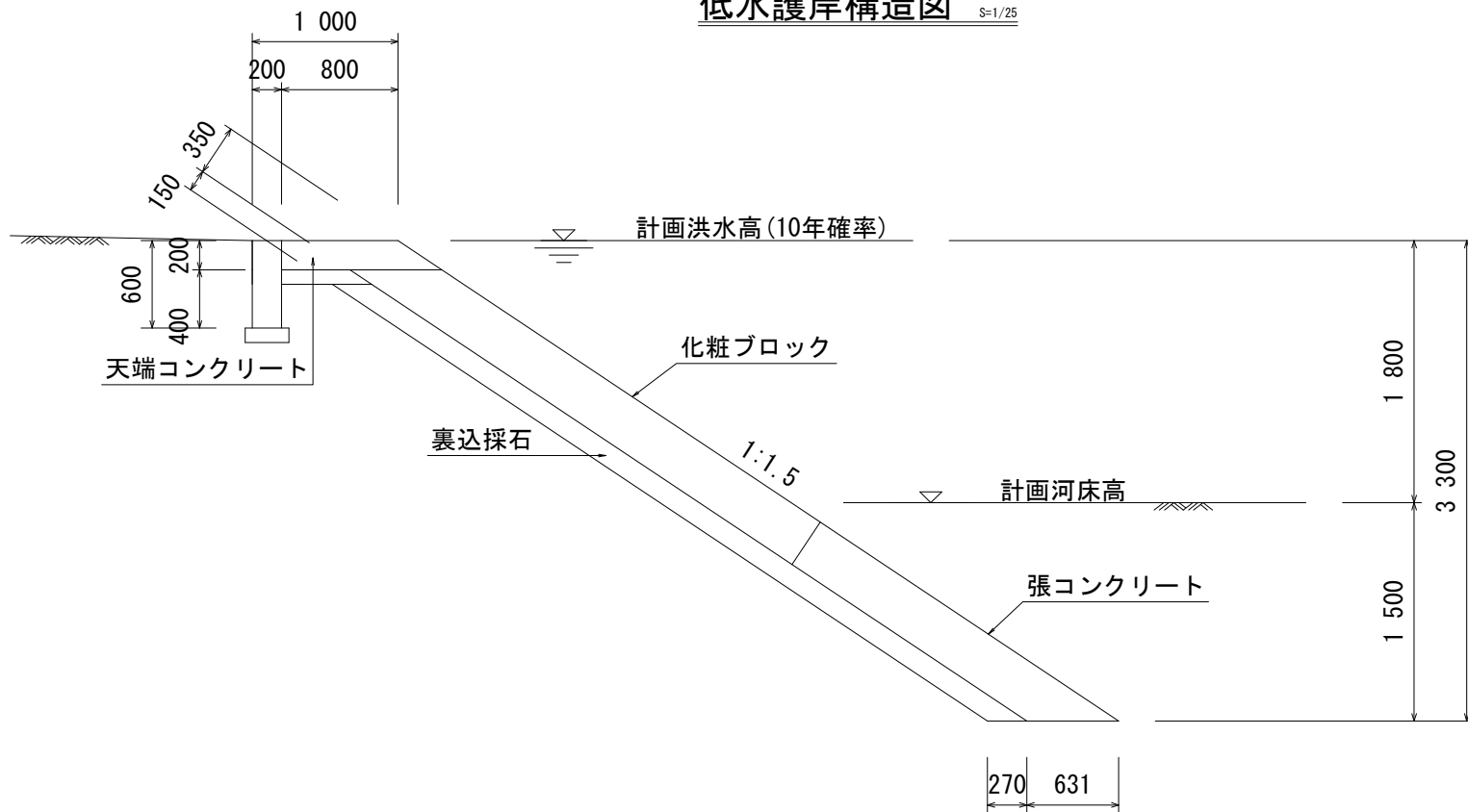
実施設計図面

工事名	R8土 河内谷川 三・三野芝生地 除草業務		
路線名等	河内谷川		
工事箇所	三好市三野町芝生地		
図面名	平面図		
縮尺	1:2000	図面番号	1 / 2
会社名			
事業者名	徳島県三好県土整備事務所		

横断図 S=1/200



低水護岸構造図 S=1/25



除草面積・処分量

区間	算式	面積 (m ²)	処分量 (m ³)
C	延長139.8m × 幅23.0m	3,215.4	80
D	延長138.8m × 幅23.0m	3,192.4	80
E	延長126.9m × 幅23.0m	2,918.7	73
F	延長 46.7m × 幅23.0m	1,074.1	27
合計		10,400.6	260

実施設計図面

工事名	R8三土 河内谷川 三・三野芝生地 除草業務		
路線名等	河内谷川		
工事箇所	三好市三野町芝生地		
図面名	横断図・構造図		
縮尺	図示	図面番号	2 / 2
会社名			
事業者名	徳島県三好県土整備事務所		